



Legende:

-  BZP Bezugspunkt:
OK Kanaldeckel
= 195,29 m NN
-  RKS6 Kleinrammbohrung

TÖNIGES GmbH
Beratende Geologen
und Ingenieure



Kleines Feldlein 4
D-74889 Sinsheim

FON: 07261 / 9211 - 0
FAX: 07261 / 9211 - 22

Sinsheim Steinsfurt, NBG Zwischen den Hölzern
- Erweiterung des Neubaugebietes -
Lageplan der Bohransatzpunkte Zusatzerkundung

gezeichnet: C. Franken / 06.10.2017

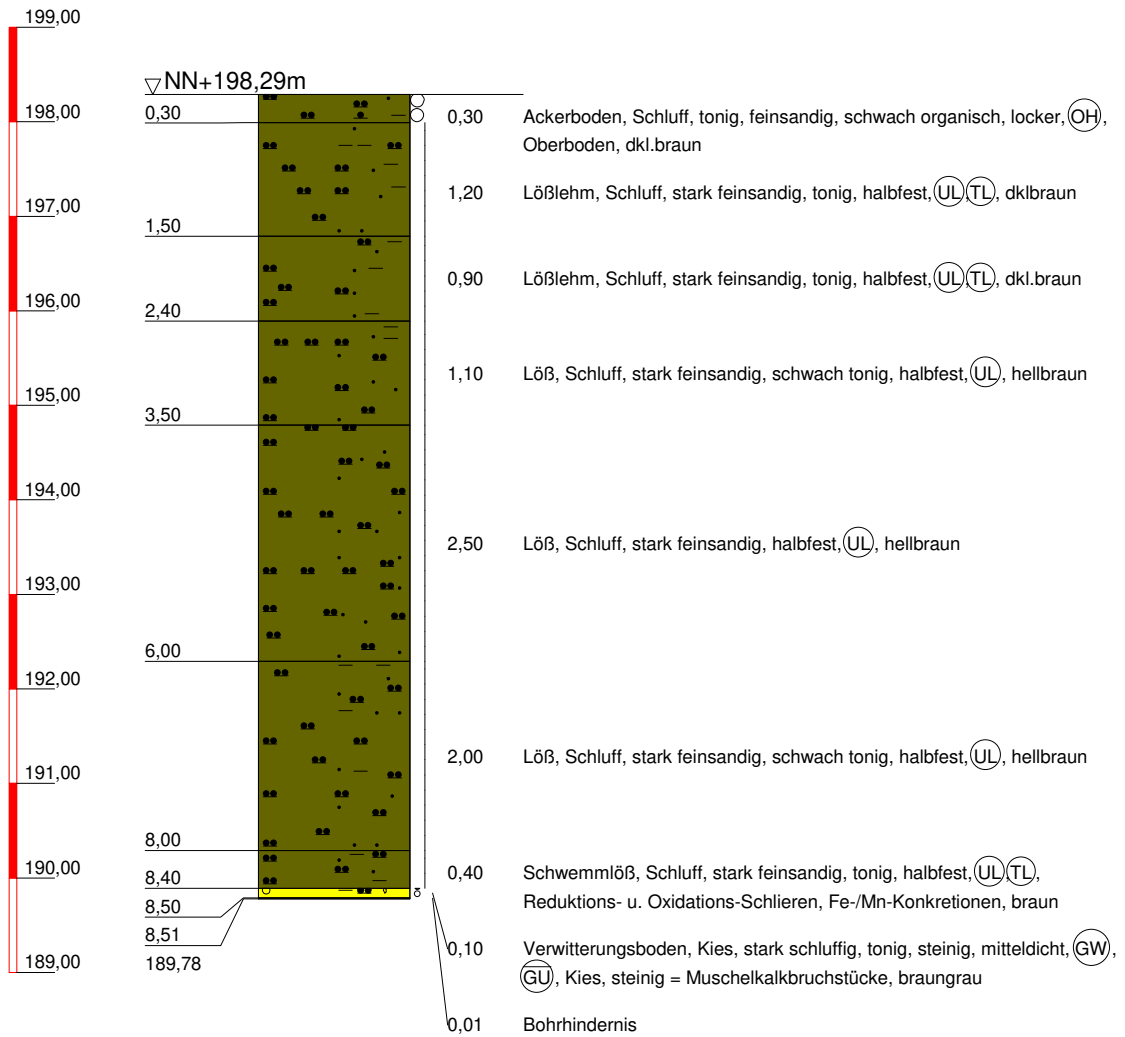
Anlage-Nr.: 1

Maßstab: 1 : 1.000

Projekt-Nr.: E 17861

NN+m

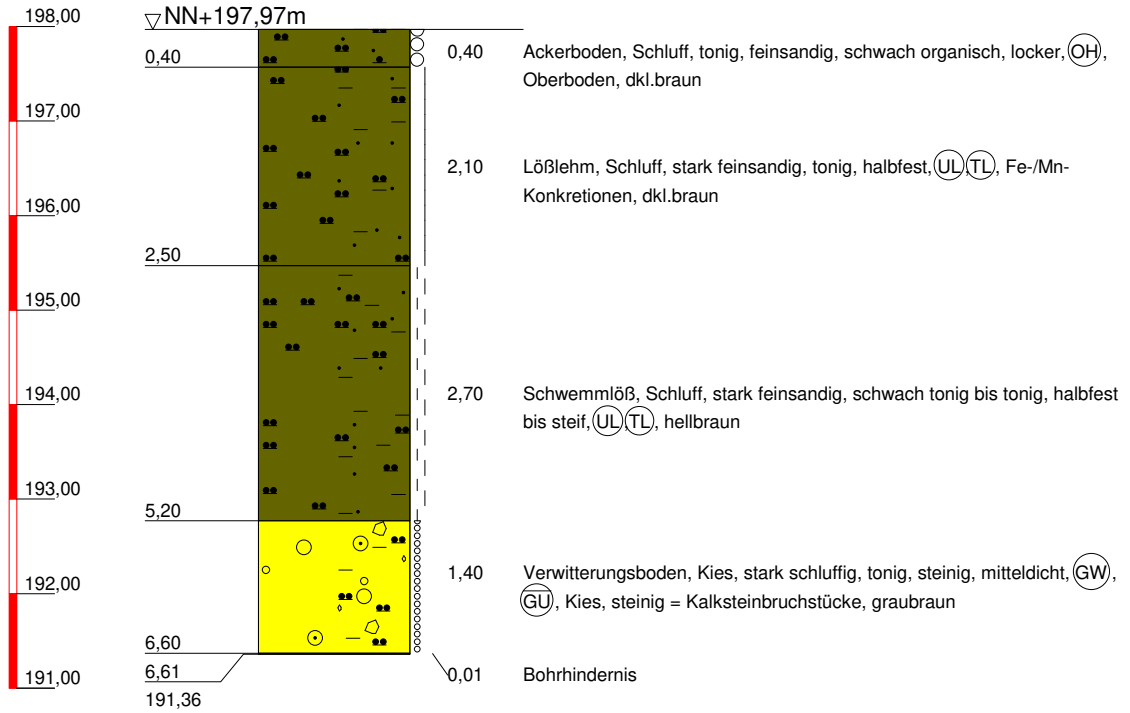
RKS 6



<p>Töniges GmbH Beratende Geol. und Ing.</p> <p>Kleines Feldlein 4 74889 Sinsheim Tel.: 07261/9211-0 Fax: 07261/9211-22</p>	<p>Bauvorhaben: Sinsheim-Steinsfurt, Zusatzerkundung, NBG Zwischen den Hölzern</p> <p>Planbezeichnung: Schichtenprofile</p>	Plan-Nr:
		Projekt-Nr: E 17861
		Datum: 04.10.2017
		Maßstab: 1:80
		Bearbeiter: Chr. Franken

RKS 7

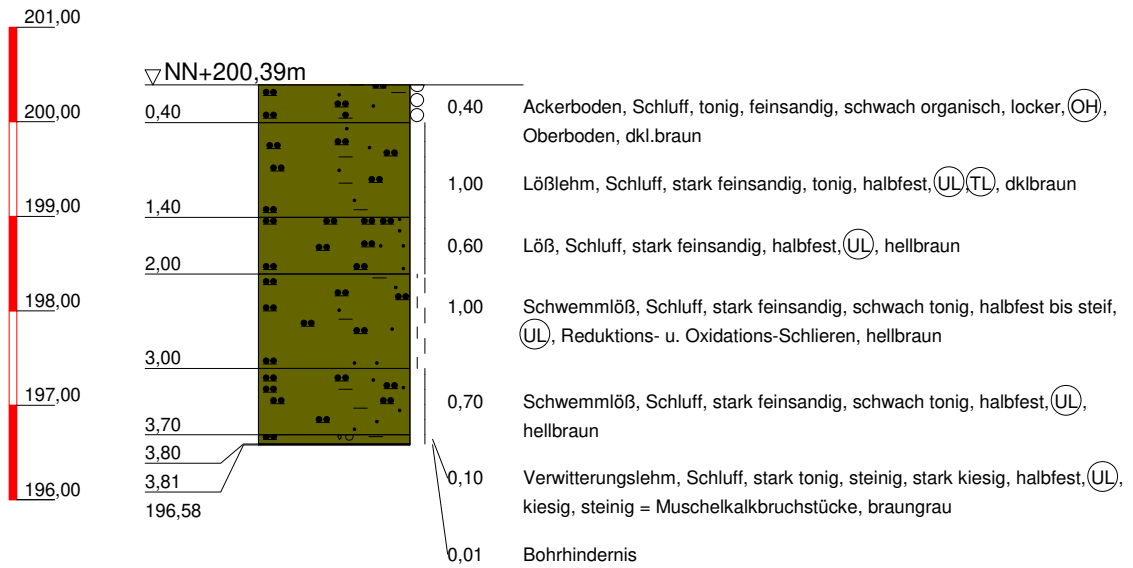
NN+m



<p>Töniges GmbH Beratende Geol. und Ing.</p> <p>Kleines Feldlein 4 74889 Sinsheim Tel.: 07261/9211-0 Fax: 07261/9211-22</p>	<p>Bauvorhaben: Sinsheim-Steinsfurt, Zusatzerkundung, NBG Zwischen den Hölzern</p> <p>Planbezeichnung: Schichtenprofile</p>	Plan-Nr:
		Projekt-Nr: E 17861
		Datum: 04.10.2017
		Maßstab: 1:80
		Bearbeiter: Chr. Franken

NN+m

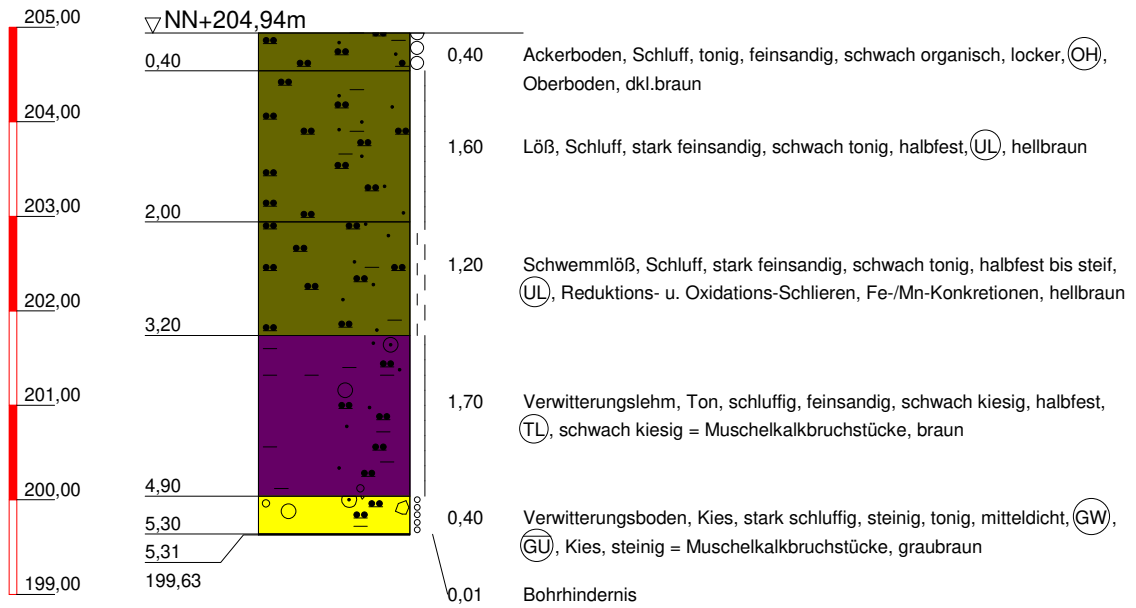
RKS 8



Töniges GmbH Beratende Geol. und Ing. Kleines Feldlein 4 74889 Sinsheim Tel.: 07261/9211-0 Fax: 07261/9211-22	Bauvorhaben: Sinsheim-Steinsfurt, Zusatzerkundung, NBG Zwischen den Hölzern Planbezeichnung: Schichtenprofile	Plan-Nr:
		Projekt-Nr: E 17861
		Datum: 04.10.2017
		Maßstab: 1:80
		Bearbeiter: Chr. Franken

RKS 9

NN+m



<p>Töniges GmbH Beratende Geol. und Ing.</p> <p>Kleines Feldlein 4 74889 Sinsheim Tel.: 07261/9211-0 Fax: 07261/9211-22</p>	<p>Bauvorhaben: Sinsheim-Steinsfurt, Zusatzerkundung, NBG Zwischen den Hölzern</p> <p>Planbezeichnung: Schichtenprofile</p>	Plan-Nr:
		Projekt-Nr: E 17861
		Datum: 04.10.2017
		Maßstab: 1:80
		Bearbeiter: Chr. Franken