ATU 044/2017
Anlage 1

## Längsschnitt der Klärgasleitung von Station 0+000 (Medienkanal im Bereich Faibehälter I) bis Station 0+80.00

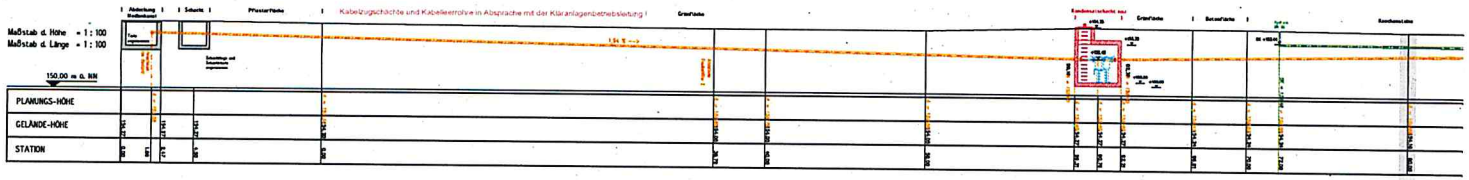


Anschlussdarstellung des Schnitts in der nächsten Zeile

## Längsschnitt der Klärgasleitung von Station 0+80 bis zum Anschluss an den Faulbehälter bei Station 0+147.39

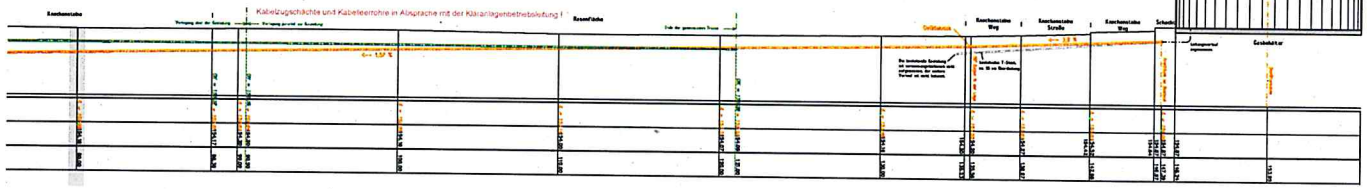


Anschlussdarstellung des Schnitts in der vorigen Zeile

## Lageplan der Klärgasleitung von Station 0+000 bis zum Anschluss an den Faulbehälter bei Station 0+147.39

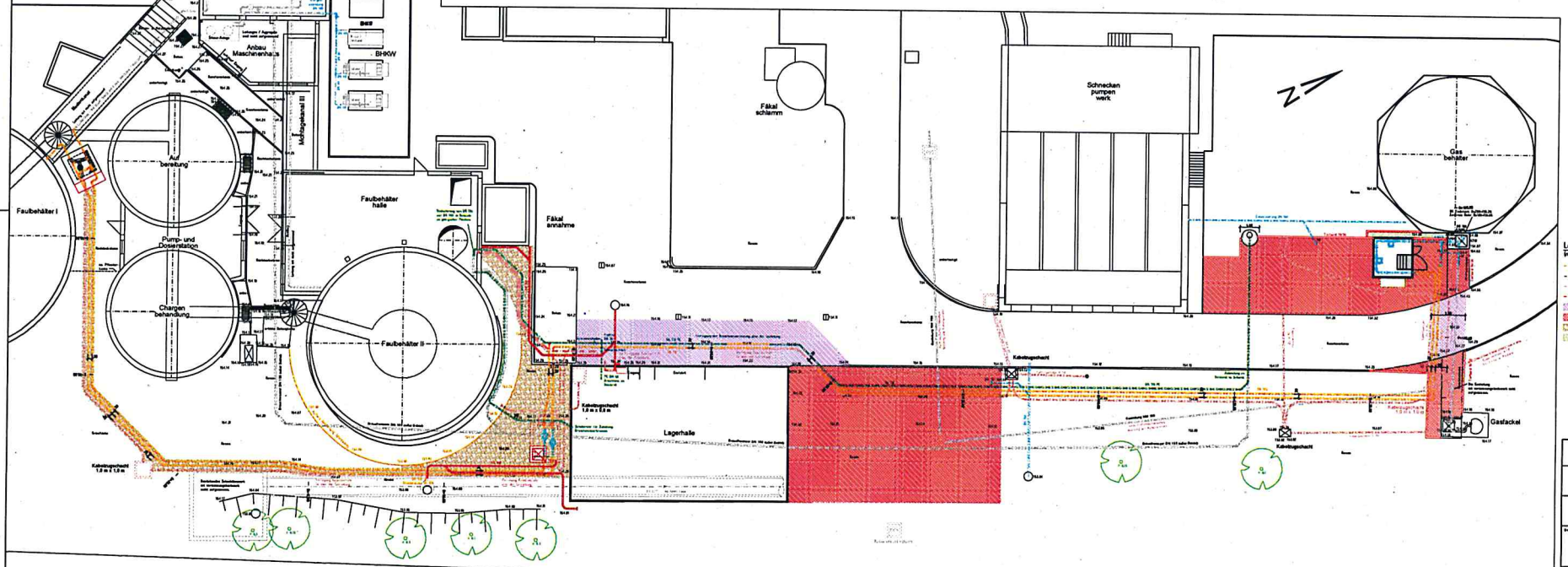


**Legende:**
(nur bedeutet hier: neu errichtet im Zuge der Maßnahme 2016/2017)

- Klärgasleitung neu
- Brauchwasserleitung neu
- geplantes Kabelleerrohr neu
- Abwasserleitung neu
- Straßenbereich - Magerbeton mit Pflaster neu
- Pflaster neu
- Schotter neu
- Rasetstreifen neu

PÖYRY

Stadtwerke Sinsheim
Erneuerung der Klärgasleitung
Bestandsplan

Lageplan und Längsschnitt
Klärgasleitung

Der Bauherr
Eigenbetrieb Stadtwerke Sinsheim
Abwasserbeseitigung
Lange Straße 42
74889 Sinsheim

Der Planverfasser
Pöyry Deutschland GmbH
Augustaanlage 67, 68165 Mannheim
Tel.: +49 621 8790-0 Fax: +49 621 8790-212
E-Mail: contact.mannheim@poyry.com

| | Datum | Name |
|---|---|---|
| bearbeitet | 13.02.17 | Stehle |
| gezeichnet | 13.02.17 | Hoth |
| geprüft | 13.02.17 | Deckert |
| genehmigt | | |

Mannheim, 13.02.2017

Maßstab: 1 : 100
Plangröße: 1350 x 594 mm